

PERFIL REGIÓN NORTE-CINCO MANANTIALES



SECRETARÍA DE ECONOMÍA ESTADO DE COAHUILA DE ZARAGOZA

📍 Periférico Luis Echeverría Álvarez #1560, Edificio Torre Saltillo Piso 12
Colonia Guanajuato Ote. CP 25286. Saltillo, Coah., México.

📞 (52) 844 415 2162 / 844 415 2174 | Línea sin costo en México (800) 718 4230

ÍNDICE

1. INTRODUCCIÓN	3
2. UBICACIÓN GEOGRÁFICA	4
2.1 ALTITUD Y COORDENADAS GEOGRÁFICAS	5
2.2 DISTANCIAS	5
3. DATOS GENERALES	6
3.1 CLIMATOLOGÍA.....	6
3.2 ASPECTOS DEMOGRÁFICOS	7
4. INFRAESTRUCTURA EN TRANSPORTES	7
4.1 AEROPUERTOS	7
4.2 CARRETERAS	8
4.3 FERROCARRIL.....	8
4.4 PUENTES INTERNACIONALES	8
5. ACTIVIDAD ECONÓMICA	9
5.1 PARQUES INDUSTRIALES EN LA REGIÓN	9
5.2 SUELDOS Y SALARIOS	10
5.3 EMPRESAS.....	11
6. INFORMACIÓN DE SERVICIOS BÁSICOS	13
6.1 AGUA Y DRENAJE	13
6.2 ELECTRICIDAD	14
6.2.1 COSTO DEL SERVICIO – BAJA TENSIÓN	14
6.2.2 COSTO DEL SERVICIO – MEDIA TENSIÓN	15
6.2.3 COSTO DEL SERVICIO – ALTA TENSIÓN	15
6.3 GAS	16
6.4 SERVICIOS DE SALUD.....	17
7. EDUCACIÓN	17
7.1 EDUCACIÓN MEDIA – MEDIA SUPERIOR.....	17
7.2 EDUCACIÓN SUPERIOR	18
7.3 POSGRADO.....	19
8. CALIDAD DE VIDA	20
8.1 TURISMO	20
7.2 “PUEBLOS MÁGICOS”	21
9. DIRECTORIO	23



SECRETARÍA DE ECONOMÍA ESTADO DE COAHUILA DE ZARAGOZA

 Periférico Luis Echeverría Álvarez #1560, Edificio Torre Saltillo Piso 12
Colonia Guanajuato Ote. CP 25286. Saltillo, Coah., México.

 (52) 844 415 2162 / 844 415 2174 | Línea sin costo en México (800) 718 4230

1. INTRODUCCIÓN

Coahuila de Zaragoza es el tercer estado más grande del país, se encuentra localizado en el Noreste de México y comparte una frontera de 512 kilómetros con el estado norteamericano de Texas. En México, colinda con los estados de Chihuahua, Durango, Zacatecas, San Luis Potosí y Nuevo León.



Ubicación de Coahuila de Zaragoza en Norteamérica.

Coahuila de Zaragoza en números:

Representa 7.73% de la superficie del país. Tiene una población de 3,452,989 habitantes, el 2.64% del total del país, la distribución es 92% urbana y 8% rural.

La escolaridad que tiene es de 10.4 (casi primer año de educación media superior); el promedio nacional es de 9.7 de escolaridad.

Los hablantes de lengua indígena de 3 años y más, son 2 por cada 1000 personas, el nivel nacional es 60 por cada 1000 personas.

El sector de actividad que más aporta al PIB estatal son las industrias manufactureras, destacando la producción de maquinaria y equipo.

Finalmente, nuestra entidad aporta el 3.7% al PIB Nacional.

Fuente: INEGI,2025.



SECRETARÍA DE ECONOMÍA ESTADO DE COAHUILA DE ZARAGOZA

Periférico Luis Echeverría Álvarez #1560, Edificio Torre Saltillo Piso 12
Colonia Guanajuato Ote. CP 25286. Saltillo, Coah., México.

(52) 844 415 2162 / 844 415 2174 | Línea sin costo en México (800) 718 4230

Coahuila de Zaragoza cuenta con 38 municipios, los cuales están agrupados en cinco diferentes regiones debido a sus características económicas y ubicación geográfica.

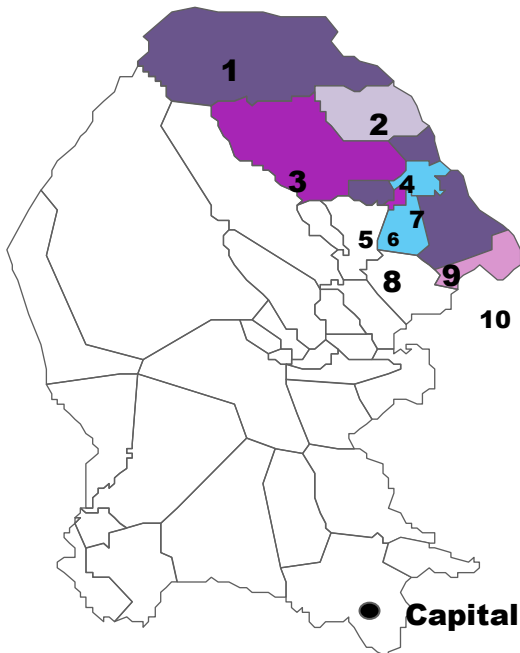


La **Región Norte**, está conformada por los municipios de Acuña, Allende, Guerrero, Hidalgo, Jiménez, Morelos, Nava, Piedras Negras, Villa Unión y Zaragoza. Se caracteriza por el gran establecimiento de la industria maquiladora, empresas dedicadas a la extracción de carbón, plantas termo eléctricas y recientemente la instalación de empresas para desarrollo de energía eólica.

Este documento presenta información general de esta región como: ubicación geográfica, principales actividades económicas, infraestructura, servicios básicos, educación, calidad de vida y turismo.

2. UBICACIÓN GEOGRÁFICA

La Región Norte del Estado cuenta con una extensión territorial de 31,615.9 Km² y una población de 435,701* habitantes.
* INEGI. Censo de Población y Vivienda 2020.



1. Acuña
2. Jiménez
3. Zaragoza
4. Piedras Negras
5. Morelos
6. Allende
7. Nava
8. Villa Unión
9. Guerrero
10. Hidalgo

● **Capital del Estado**

Ubicación de la Región Norte-Cinco Manantiales en el Estado



SECRETARÍA DE ECONOMÍA ESTADO DE COAHUILA DE ZARAGOZA

📍 Periférico Luis Echeverría Álvarez #1560, Edificio Torre Saltillo Piso 12
Colonia Guanajuato Ote. CP 25286. Saltillo, Coah., México.

☎ (52) 844 415 2162 / 844 415 2174 | Línea sin costo en México (800) 718 4230

2.1 ALTITUD Y COORDENADAS GEOGRÁFICAS

Altitud y coordenadas geográficas de las cabeceras municipales de la región.

MUNICIPIO	ALTITUD metros sobre el nivel del mar	LATITUD	LONGITUD
Acuña	271	29° 19' 27"	100° 55' 54"
Allende	378	28° 20' 50"	100° 51' 15"
Guerrero	216	28° 18' 30"	100° 22' 37"
Hidalgo	150	27° 47' 28"	99° 52' 27"
Jiménez	250	29° 04' 11"	100° 40' 30"
Morelos	368	28° 24' 35"	100° 53' 10"
Nava	323	28° 25' 17"	100° 46' 03"
Piedras Negras	223	28° 42' 00"	100° 31' 23"
Villa Unión	380	28° 13' 15"	100° 43' 26"
Zaragoza	360	28° 29' 14"	100° 55' 00"

Fuente: Anuario Estadístico del Estado de Coahuila 2015. INEGI.

2.2 DISTANCIAS

Distancias a las principales ciudades del estado, República Mexicana, puertos y fronteras.

ACUÑA																					
297	119	MONCLOVA																			
208	104	142	MÚZQUIZ																		
91	177	237	148	PIEDRAS NEGRAS																	
261	34	85	106	201	PROGRESO																
182	57	115	48	122	80	SABINAS															
493	315	194	338	433	281	310	SALTILLO														
173	69	128	35	113	92	25	336	SAN JUAN DE ROSITA (Nueva Rosita)													
662	424	363	508	602	450	479	253	503	TORREÓN												
1085	875	832	898	1071	841	947	721	972	469	CHIHUAHUA, CHIH.											
915	659	616	682	777	625	655	506	679	243	631	DURANGO, DGO.										
1192	1014	892	1037	1131	980	1008	777	1033	722	1162	620	GUADALAJARA, JAL.									
1321	1143	1022	1166	1261	1109	1137	845	1161	993	1433	891	552	CD. MÉXICO								
495	317	196	340	435	283	353	87	378	340	809	597	845	910	MONTERREY, N.L.							
922	744	623	767	862	710	739	447	763	577	1017	475	329	417	515	SAN LUIS POTOSI, S.L.P.						
865	687	566	710	805	653	681	383	706	391	831	289	338	601	464	194	ZACATECAS, ZAC.					
1486	1308	1187	1331	1426	1274	1303	1071	1327	1017	1456	948	295	827	1140	623	632	MANZANILLO, COL.				
1164	908	864	1009	1025	952	980	754	1004	491	876	256	481	1013	836	733	544	748	MAZATLÁN, SIN.			
1012	866	712	857	952	800	875	609	899	876	1346	903	763	468	529	396	620	1060	1155	TAMPICO, TAMPS.		
265	156	247	254	177	190	207	295	231	547	1017	804	997	1118	219	722	669	1294	1044	769	N. LAREDO,	



SECRETARÍA DE ECONOMÍA ESTADO DE COAHUILA DE ZARAGOZA

Periférico Luis Echeverría Álvarez #1560, Edificio Torre Saltillo Piso 12
Colonia Guanajuato Ote. CP 25286. Saltillo, Coah., México.

(52) 844 415 2162 / 844 415 2174 | Línea sin costo en México (800) 718 4230

Fuente: Secretaría de Economía (SEC). 2022.
Distancias aproximadas en kilómetros.

3. DATOS GENERALES

3.1 CLIMATOLOGÍA

Esta región se caracteriza por un clima de semiseco semicálido a seco muy cálido y cálido durante la mayor parte del año y su temporada de lluvias comprende los meses de mayo a octubre.

MUNICIPIO	ENE	FEB	MAR	ABR	MAY	JUN	JUL	AGO	SEP	OCT	NOV	DIC
Acuña	14.2	17.2	20.0	21.7	24.5	28.2	30.7	30.5	27.4	21.0	17.6	11.8
Allende	9.3	12.2	15.4	17.4	20.3	23.4	24.8	25.1	22.3	16.2	18.1	8.4
Guerrero	16.1	20.1	22.7	25.6	27.7	31.5	33.4	32.5	29.8	23.1	19.0	13.1
Hidalgo												
Jiménez	13.3	16.2	18.9	21.1	23.7	27.7	29.5	29.2	12.2	19.5	16.9	10.8
Morelos	9.3	12.2	15.4	17.4	20.3	23.4	24.8	25.1	22.3	16.2	18.1	8.4
Nava	9.3	12.2	15.4	17.4	20.3	23.4	24.8	25.1	22.3	16.2	18.1	8.4
Piedras Negras												
Villa Unión	9.3	12.2	15.4	17.4	20.3	23.4	24.8	25.1	22.3	16.2	18.1	8.4
Zaragoza	16.5	--	21.4	24.3	27.4	30.8	31.4	30.6	28.1	21.9	18.2	12.0

Temperatura media mensual 2017 (°C) en cada uno de los municipios de la Región.

Fuente: Comisión Nacional del Agua (CONAGUA) 2018.


°C Grados centígrados.

Precipitación promedio mensual 2017 (Mm).

MUNICIPIO	ENE	FEB	MAR	ABR	MAY	JUN	JUL	AGO	SEP	OCT	NOV	DIC
Acuña	0.1	0.9	0.8	1.5	3.7	2.0	0.3	1.1	4.6	0.7	0.1	1.5
Allende	0.2	1.9	0.3	0.2	1.3	1.1	1.7	1.8	7.7	0.7	0.1	1.6
Guerrero	0.2	0.7	0.5	0.2	0.8	1.0	0.5	1.3	5.6	0.9	0.2	1.6
Hidalgo												



SECRETARÍA DE ECONOMÍA ESTADO DE COAHUILA DE ZARAGOZA

 Periférico Luis Echeverría Álvarez #1560, Edificio Torre Saltillo Piso 12
Colonia Guanajuato Ote. CP 25286. Saltillo, Coah., México.

 (52) 844 415 2162 / 844 415 2174 | Línea sin costo en México (800) 718 4230

Jiménez	0.4	1.1	1.1	2.5	2.5	1.2	0.5	1.4	0.0	0.9	0.1	1.5
Morelos	0.2	1.9	0.3	0.2	1.3	1.1	1.7	1.8	7.7	0.7	0.1	1.6
Nava	0.2	1.9	0.3	0.2	1.3	1.1	1.7	1.8	7.7	0.7	0.1	1.6
Piedras Negras												
Villa Unión	0.2	1.9	0.3	0.2	1.3	1.1	1.7	1.8	7.7	0.7	0.1	1.6
Zaragoza	0.1	--	0.2	0.4	3.6	0.6	3.9	0.2	7.7	1.4	--	--

Fuente: Comisión Nacional del Agua (CONAGUA) 2018.
Mm. Medida determinada en milímetros.

3.2 ASPECTOS DEMOGRÁFICOS

Población por municipio y distribución por sexo.

MUNICIPIO	POBLACIÓN TOTAL	HOMBRES	MUJERES
Acuña	163 058	81 943	81 115
Allende	23 056	11 446	11 610
Guerrero	1 643	883	760
Hidalgo	1 735	896	839
Jiménez	9 502	4 857	4 645
Morelos	7 928	3 935	3 993
Nava	33 129	16 599	16 530
Piedras Negras	176 327	88 711	87 616
Villa Unión	6 188	3 130	3 058
Zaragoza	13 135	6 557	6 578
Total	435,701	218,957	216,744

Fuente: INEGI. Censo de Población y Vivienda 2020

4. INFRAESTRUCTURA EN TRANSPORTES

4.1 AEROPUERTOS

La Región Norte cuenta con el Aeropuerto Internacional "Piedras Negras", ubicado en la carretera Piedras Negras – Nuevo Laredo km. 3.5, en el municipio de Piedras Negras; cuenta con un vuelo diario a la Ciudad de México con la compañía Aeromar.



SECRETARÍA DE ECONOMÍA ESTADO DE COAHUILA DE ZARAGOZA

Periférico Luis Echeverría Álvarez #1560, Edificio Torre Saltillo Piso 12
Colonia Guanajuato Ote. CP 25286. Saltillo, Coah., México.

(52) 844 415 2162 / 844 415 2174 | Línea sin costo en México (800) 718 4230

Esta terminal aérea posee servicio de aduana para el despacho de mercancías, servicio de carga, de migración, inspección fitozoosanitaria, cuerpo de rescate y extinción de incendios, renta de automóviles y transportación terrestre.

También, en el municipio de Acuña, existe un aeropuerto internacional "Nuevo Acuña", localizado en la carretera Santa Eulalia, cuenta con infraestructura para recibir vuelos de carga y comerciales previa validación, ofrece servicios de aduana y migración. Este aeropuerto no opera vuelos comerciales.

Fuente: Servicios Estatales Aeroportuarios 2022.

4.2 CARRETERAS

- ❑ **Carretera Federal 57:** comunica con Sabinas, Monclova y Saltillo, Coah., San Luis Potosí, S.L.P., Querétaro, Qro. y México, D.F.
- ❑ **Carretera Federal 2:** comunica a las ciudades de Acuña, Jiménez, Piedras Negras, Guerrero e Hidalgo, Coah. y Nuevo Laredo, Tamps.
- ❑ **Carretera Federal 29:** comunica a Acuña con Zaragoza, Morelos y Allende, Coah.

Además existen vías de comunicación entre los municipios de la Región.

4.3 FERROCARRIL

La Región Norte cuenta con estaciones de ferrocarril en los municipios de Allende, Jiménez, Morelos, Nava, Piedras Negras y Zaragoza. Las estaciones se encuentran conectadas a la red nacional de ferrocarril, permitiendo así su acceso a las fronteras, puertos y ciudades más importantes del país.

En esta Región el servicio es proporcionado por la empresa privada Ferrocarril Mexicano (Ferromex).

4.4 PUENTES INTERNACIONALES


Mención aparte merecen los puentes Internacionales con que cuenta esta región, también conocida como "La frontera blanca", debido a la marcada ausencia de problemas sociales, por lo general presentes en las ciudades fronterizas.

Piedras Negras cuenta con dos puentes internacionales vehiculares y un puente internacional ferroviario.

- **Puente Internacional Piedras Negras I "Piedras Negras – Eagle Pass" o "General Carlos Pacheco":** Tiene una longitud total de 565 m y un ancho de 11 m.
- **Puente Internacional Piedras Negras II "Camino Real" o "Coahuila 2000":** Este puente conecta a Piedras Negras con Eagle Pass y ha sido calificado por el Congreso de los Estados Unidos como física y logísticamente sin problemas, de acuerdo a su estudio GAO/NSIAD-00-25, convirtiéndolo en uno de los dos puentes internacionales "sin



SECRETARÍA DE ECONOMÍA ESTADO DE COAHUILA DE ZARAGOZA

 Periférico Luis Echeverría Álvarez #1560, Edificio Torre Saltillo Piso 12
Colonia Guanajuato Ote. CP 25286. Saltillo, Coah., México.

 (52) 844 415 2162 / 844 415 2174 | Línea sin costo en México (800) 718 4230

defectos” que existen a lo largo de la franja fronteriza con México. Tiene una longitud total de 398 m y un ancho (incluyendo banquetas) de 25 m.

- **Puente Internacional Ferroviario “Charles Fisby”:** Tiene un alto de 16”10’ (5.13 m), ancho 11”8’ (3.56 m), la distancia de andén a andén por ambos lados de la frontera es de 15” (4.57 m) y su largo por el lado mexicano es de 580”20’ (177.3 m) y por el americano es de 619”8’ (188.9 m).

Los tres puentes fronterizos en servicio, ofrecen la ventaja de facilitar el tránsito y de disminuir el tiempo de cruce hacia estados Unidos, en virtud que Piedras Negras tiene capacidad excedente para dar servicio a la gran cantidad de vehículos que necesitan trasladarse de México a Estados Unidos, o viceversa, en el menor tiempo posible.

- **Puente Internacional de Acuña “Puente Ciudad Acuña – Ciudad Del Río”:** cruza el Río Grande y conecta con Del Río, Texas en Estados Unidos; cuenta con todos los servicios aduanales y áreas de estacionamiento. El puente es de cuatro carriles con 620 m de largo e incluye dos aceras para los peatones.

Fuente: Asociación de Agentes Aduanales de Piedras Negras. <http://www.aaapn.mx/aniv50/piedras/puentes.php>

5. ACTIVIDAD ECONÓMICA

5.1 PARQUES INDUSTRIALES EN LA REGIÓN

Los parques industriales de la región cuentan con infraestructura en agua potable, drenaje, energía eléctrica, alumbrado público y teléfono.

CIUDAD	PARQUE INDUSTRIAL
Ciudad acuña	amistad acuña industrial park
Ciudad acuña	acuña international industrial park
Ciudad acuña	la paz industrial park
Piedras negras	Amistad piedras negras i
Piedras negras	amistad piedras negras ii
Piedras negras	amistad piedras negras iii
Piedras negras	airport business center industrial park
Piedras negras	desarrollo industrial rio grande
Piedras negras	Mencorsa piedras negras industrial park
Piedras negras	piedras negras industrial park
Piedras negras	piedras negras industrial development



SECRETARÍA DE ECONOMÍA ESTADO DE COAHUILA DE ZARAGOZA

Periférico Luis Echeverría Álvarez #1560, Edificio Torre Saltillo Piso 12
Colonia Guanajuato Ote. CP 25286. Saltillo, Coah., México.

(52) 844 415 2162 / 844 415 2174 | Línea sin costo en México (800) 718 4230

Piedras negras	Del norte industrial park
Piedras negras	Amistad piedras negras sur industrial park
Nava	Desarrollo industrial k-10 industrial zone
Nava	Parque industrial puerto verde
Nava	Cactus valley nava industrial zone
Allende	Allende industrial park
Nava	Ferrologistics

Fuente: Secretaría de Economía Coahuila, Subsecretaria de Economía y Proyectos Estrategicos, 2025

5.2 SUELDOS Y SALARIOS

Promedio Estado de Coahuila

Sexo y grupos de ocupación	Población ocupada	Nivel de ingresos					
		Hasta un salario mínimo	Más de 1 hasta 2 salarios mínimos	Más de 2 hasta 3 salarios mínimos	Más de 3 hasta 5 salarios mínimos	Más de 5 salarios mínimos	No recibe ingresos ²
Coahuila de Zaragoza	1,514,920	415,777	702,502	120,900	54,939	18,409	20,000
Profesionales, técnicos y trabajadores del arte	183,228	28,057	71,671	29,814	16,196	4,077	1,964
Trabajadores de la educación	50,943	7,752	21,944	5,815	4,647	251	0
Funcionarios y directivos	34,040	1,206	6,783	5,350	4,991	4,413	0
Oficinistas	125,858	26,213	63,178	12,835	3,207	1,976	735
Trabajadores industriales, artesanos y ayudantes	553,194	129,503	312,661	33,208	12,323	2,952	5,783
Comerciantes	217,637	94,357	65,920	15,687	5,064	2,292	10,221
Operadores de transportes	92,063	13,534	50,979	9,025	5,052	1,058	85
Trabajadores en servicios personales	209,419	98,801	88,356	6,642	1,452	808	1,037
Trabajadores en protección y vigilancia	11,774	388	4,069	1,746	1,811	398	0
Trabajadores agropecuarios	36,764	15,966	16,941	778	196	184	175

Fuente: Secretaría de Economía (SEC). con datos de ENOE, INEGI, Tercer trimestre 2025



SECRETARÍA DE ECONOMÍA ESTADO DE COAHUILA DE ZARAGOZA

Periférico Luis Echeverría Álvarez #1560, Edificio Torre Saltillo Piso 12
Colonia Guanajuato Ote. CP 25286. Saltillo, Coah., México.

(52) 844 415 2162 / 844 415 2174 | Línea sin costo en México (800) 718 4230

5.3 EMPRESAS

A continuación, se enlistan algunas empresas de la región, indicando el giro y municipio donde están instaladas.

NOMBRE DE LA EMPRESA	GIRO	UBICACIÓN
Mex Steelop Co	Industria metal-mecánica	Acuña
Parkohio	Metalúrgica	Acuña
Toter de México	Sector Plástico	Acuña
Wileng de México	Metalúrgica	Acuña
Acutran de México	Eléctrica/Electrónica	Acuña
Adient	Eléctrica/Electrónica	Acuña
Arconic Fastening SYS	Manufactura	Acuña
Arconic I & II	Manufactura	Acuña
Arrow Electronics	Electrodomésticos	Acuña
Bendix I	Automotriz	Acuña
Bendix II	Automotriz	Acuña
Bendix III	Automotriz	Acuña
Danhil Containers	Textil	Acuña
Electro Ensamblés de Acuña	Manufactura	Acuña
Emerson Inermetro	Servicios profesionales	Acuña
GE Electric	Eléctrica/Electrónica	Acuña
Gentherm II	Automotriz	Acuña
GJM Components	Eléctrica/Electrónica	Acuña
Higuchi Manufacturing	Servicios Industriales	Acuña
Howmet Arconic	Manufactura	Acuña
Industrias MAASS De México	Manufactura	Acuña
Irvin Jaropamex	Textil	Acuña
Irvin Jaropamex II	Automotriz	Acuña
KB Rail- NYAB	Automotriz	Acuña
Magna	Automotriz	Acuña
Müller Textils Group	Manufactura	Acuña




SECRETARÍA DE ECONOMÍA ESTADO DE COAHUILA DE ZARAGOZA

Periférico Luis Echeverría Álvarez #1560, Edificio Torre Saltillo Piso 12
Colonia Guanajuato Ote. CP 25286. Saltillo, Coah., México.

(52) 844 415 2162 / 844 415 2174 | Línea sin costo en México (800) 718 4230

Park Ohio	Automotriz	Acuña
Piston Group	Automotriz	Acuña
PKC	Automotriz	Acuña
PKC Group	Manufactura	Acuña
Promotora de Servicios Integrales	Servicios Profesionales	Acuña
Regal - Beloit	Eléctrica/Electrónica	Acuña
Rehab Ssupplies	Automotriz	Acuña
Sultana	Papel / Cartón	Acuña
Sunbeam Oster	Electrodomésticos	Acuña
U.S. Graphite Inc.	Minería	Acuña
Automotriz Americana Joyson	Manufactura	Acuña
Construction Specialties	Construcción	Acuña
Fabricas Elena	Manufactura	Acuña
Gentherm	Automotriz	Acuña
Proposa	Servicios Profesionales	Acuña
Sigma Tron MX	Eléctrica/Electrónica	Acuña
Williamstone Product Inc.	Automotriz	Acuña
Rassini	Automotriz	Piedras Negras
Hendrickson	Automotriz	Piedras Negras
Elektrokontakt	Automotriz	Piedras Negras
Lear Logistics Planta 5	Eléctrica/Electrónica	Piedras Negras
M & Hangers De México	Automotriz	Piedras Negras
Mex Star Ensamblés	Sector Plástico	Piedras Negras
Path Logistics	Logística/Embalaje	Piedras Negras
Erich Jaeger	Servicios Industriales	Piedras Negras
Fujitura Automotive	Automotriz	Piedras Negras
Elektrokonakt PDS II	Eléctrica/Electrónica	Piedras Negras
Littelfuse	Eléctrica/Electrónica	Piedras Negras
Us Liner Company	Servicios Industriales	Piedras Negras
Fujikura	Automotriz	Piedras Negras
Lear Corporation	Automotriz	Piedras Negras
PKC Group	Eléctrica/Electrónica	Piedras Negras
Regal - Beloit	Eléctrica/Electrónica	Piedras Negras


SECRETARÍA DE ECONOMÍA ESTADO DE COAHUILA DE ZARAGOZA


 Periférico Luis Echeverría Álvarez #1560, Edificio Torre Saltillo Piso 12
 Colonia Guanajuato Ote. CP 25286. Saltillo, Coah., México.


 (52) 844 415 2162 / 844 415 2174 | Línea sin costo en México (800) 718 4230

Asfaltos y Pegamentos	Manufactura	Piedras Negras
Day Star Trim	Automotriz	Piedras Negras
Lear Corp Piedras Negras	Automotriz	Piedras Negras
Sigma Alimentos	Alimentos	Piedras Negras
Construrama	Comercio	Piedras Negras
GI Grupo Innovador de Coahuila	Manufactura	Piedras Negras
Lancermex I	Manufactura	Piedras Negras
Lancermex II	Manufactura	Piedras Negras
Neese de Mexico	Textil	Piedras Negras
Psap Palet y Embalajes	Servicios Industriales	Piedras Negras
Remy Borg Warner	Automotriz	Piedras Negras
Cartonera	Logística/Embalajes	Piedras Negras
Danhil de México	Logística/Embalajes	Piedras Negras
Elastometros Tecnios	Industria Metalúrgica	Piedras Negras
Ensambladora del Norte	Servicios Industriales	Piedras Negras
General Aluminium	Manufactura	Piedras Negras
INDEX	Servicios Profesionales	Piedras Negras
Lincoln Industries	Industria metalurgica	Piedras Negras
Prysmian Group	Manufactura	Piedras Negras
Regal	Automotriz	Piedras Negras
Transformadores de Piedras Negras	Manufactura	Piedras Negras
V U Manufacturing	Automotriz	Piedras Negras
Magna Asientos	Automotriz	Allende

Fuente: México Industry, Septiembre 2023

6. INFORMACIÓN DE SERVICIOS BÁSICOS


6.1 AGUA Y DRENAJE

Costo de agua potable y drenaje tipo industrial en los municipios de la Región.

Municipio	Agua Potable (pesos/m3)	Drenaje (pesos/m3)
Acuña ⁽¹⁾	30.73	7.68
Allende ⁽¹⁾	49.39	7.10
Guerrero ⁽²⁾	29.00	-



SECRETARÍA DE ECONOMÍA ESTADO DE COAHUILA DE ZARAGOZA

 Periférico Luis Echeverría Álvarez #1560, Edificio Torre Saltillo Piso 12
 Colonia Guanajuato Ote. CP 25286. Saltillo, Coah., México.

 (52) 844 415 2162 / 844 415 2174 | Línea sin costo en México (800) 718 4230

Hidalgo	25.00	-
Jiménez	22.99	-
Morelos ⁽³⁾	6.74	-
Nava ⁽¹⁾	32.00	-
Piedras Negras ⁽¹⁾	33.68	16.84
Villa Unión ⁽⁴⁾	20.50	-
Zaragoza ⁽⁵⁾	37.30	6.21

Fuente: Ley de Ingresos 2024 de cada municipio, Sección Agua potable y alcantarillado.

(1) Tarifas basadas en un consumo superior a los 201 m³ mensuales.

(2) Tarifas basadas en un consumo superior a los 101 m³ mensuales.

(3) Tarifas basadas en un consumo de 22 a 9999 m³ mensuales. Tarifa para comercio.

(4) Tarifas basadas en un consumo superior a los 121 m³ mensuales.

(5) Tarifas basadas en un consumo superior a los 151 m³ mensuales.

Costos más IVA.

6.2 ELECTRICIDAD

La región cuenta para su desarrollo con líneas eléctricas de distribución con capacidad para satisfacer, cubrir y dar servicio a la región debido a la carboeléctrica ubicada en el municipio de Nava.

El costo de contratación por KVA es de \$2,940.00 pesos (más IVA).

Fuente: Comisión Federal de Electricidad (CFE). Abril 2026.

6.2.1 COSTO DEL SERVICIO – BAJA TENSIÓN

TARIFA PDBT (HASTA 25KW)			TARIFA GDBT (MAYOR A 25KW)		
Cargo	Unidades	Abril 2026	Cargo	Unidades	Abril 2026
Fijo	\$/mes	\$50.20	Fijo	\$/mes	\$502.03
		\$3.529	Variable (energía)	\$/KWh	\$1.387
Variable	\$/kWh		Distribución	\$kW	273.29
			Capacidad	\$kW	267.16

Fuente: Comisión Federal de Electricidad (CFE). Enero 2026.
<http://www.cfe.gob.mx>



SECRETARÍA DE ECONOMÍA ESTADO DE COAHUILA DE ZARAGOZA

Periférico Luis Echeverría Álvarez #1560, Edificio Torre Saltillo Piso 12
 Colonia Guanajuato Ote. CP 25286. Saltillo, Coah., México.

(52) 844 415 2162 / 844 415 2174 | Línea sin costo en México (800) 718 4230

6.2.2 COSTO DEL SERVICIO – MEDIA TENSIÓN

GDMTO ⁽¹⁾				GDMTH ⁽²⁾		
Cargo	Unidades	Abril 2026	Horario	Cargo	Unidades	Abril 2026
Fijo	\$/mes	\$502.03	-	Fijo	\$/mes	\$502.03
Variable (energía)	\$/kWh	\$1.269	Base ⁽³⁾	Variable (energía)	\$/kWh	\$1.0231
Distribución	\$/kW	57.74	Intermedia ⁽³⁾	Variable (energía)	\$/kWh	1.5883
Capacidad	\$/kW	341.42	Punta ⁽³⁾	Variable (energía)	\$/kWh	1.7237
			-	Distribución	\$/kW	57.74
			-	Capacidad	\$/kW	402.24

Fuente: Comisión Federal de Electricidad (CFE). Abril 2026. <http://www.cfe.gob.mx>

(1) Tarifa ordinaria para servicio general en media tensión, con demanda menor a 100 kw.

(2) Tarifa horaria para servicio general en media tensión, con demanda igual o mayor a 100 kilowatts.

(3) Períodos de base, intermedia y punta.


6.2.3 COSTO DEL SERVICIO – ALTA TENSIÓN

DIST ⁽¹⁾ (distribución subterránea)			
Horario	Cargo	Unidades	Abril 2026
-	Fijo	\$/mes	\$1,506.09
Base ⁽²⁾	Variable (energía)	\$/kWh	\$0.9985
Intermedia ⁽²⁾	Variable (energía)	\$/kWh	1.5663
Punta ⁽²⁾	Variable (energía)	\$/kWh	1.7000
-	Capacidad	\$/kW	402.24

DIT ⁽¹⁾			
Horario	Cargo	Unidades	Abril 2026
-	Fijo	\$/mes	\$1,506.09
Base ⁽²⁾	Variable (energía)	\$/kWh	\$0.8144
Intermedia ⁽²⁾	Variable (energía)	\$/kWh	1.4227
Punta ⁽²⁾	Variable (energía)	\$/kWh	1.4943
-	Capacidad	\$/kW	402.24



SECRETARÍA DE ECONOMÍA ESTADO DE COAHUILA DE ZARAGOZA

 Periférico Luis Echeverría Álvarez #1560, Edificio Torre Saltillo Piso 12
Colonia Guanajuato Ote. CP 25286. Saltillo, Coah., México.

 (52) 844 415 2162 / 844 415 2174 | Línea sin costo en México (800) 718 4230

Fuente: Comisión Federal de Electricidad (CFE). Abril 2026. <http://www.cfe.gob.mx>

(1) Esta tarifa se aplicará a los servicios que destinen la energía a cualquier uso, suministrados en alta tensión, nivel de subtransmisión, y que por las características de utilización de su demanda soliciten inscribirse en este servicio, el cual tendrá vigencia mínima de un año.

(2) Períodos de base, intermedia y punta.

Nota: Las tarifas anteriores son en moneda nacional y no incluyen IVA.

6.3 GAS

La Región Norte cuenta con infraestructura de gas natural para uso doméstico e industrial en los municipios de Acuña y Piedras Negras; para el suministro de este servicio posee distribuidoras de gas L.P. en el resto de los municipios.

Costos del gas natural para Piedras Negras, Coahuila.

INDUSTRIAL > 5,000 m3/mes	pesos/mes	pesos/GJ
De 5,001 a 10,000 m3/mes	404.50	88.72
De 10,001 a 20,000 m3/mes	449.44	76.40
De 20,001 a 30,000 m3/mes	898.88	66.55
De 30,001 a 40,000 m3/mes	1348.31	59.15
De 40,001 a 49,999 m3/mes	1797.75	55.21
INDUSTRIAL > 50,000 m3/mes		
De 50,001 a 100,000 m3/mes	3461.72	19.91
De 100,001 a 250,000 m3/mes	3461.72	3.99
De 250,001 a 500,000 m3/mes	3461.72	3.18
De 500,001 a 1'500,000 m3/mes	3461.72	2.79
De 1'500,001 a 2'500,000 m3/mes	3461.72	2.39
> 2'500,001 m3/mes	3461.72	2.19

Fuente: CONAGAS.



SECRETARÍA DE ECONOMÍA ESTADO DE COAHUILA DE ZARAGOZA

Periférico Luis Echeverría Álvarez #1560, Edificio Torre Saltillo Piso 12
Colonia Guanajuato Ote. CP 25286. Saltillo, Coah., México.

(52) 844 415 2162 / 844 415 2174 | Línea sin costo en México (800) 718 4230

6.4 SERVICIOS DE SALUD.

MUNICIPIO	CLÍNICAS Y HOSPITALES PÚBLICOS Y PRIVADOS EN OPERACIÓN
Acuña	10
Allende	1
Morelos	1
Piedras Negras	12
Zaragoza	2

Fuente: Secretaría de Salud, Gobierno del Estado de Coahuila. 2022.

7. EDUCACIÓN

7.1 EDUCACIÓN MEDIA – MEDIA SUPERIOR

ACUÑA

UNIVERSIDAD TECNOLÓGICA DE CIUDAD ACUÑA

Tipo de carrera: Técnico Superior Universitario

- TSU en Logística área cadena de suministros
- TSU en Sistemas automotrices
- TSU en Mecatrónica área de sistemas de manufactura flexible

NAVA

UNIVERSIDAD TECNOLÓGICA DEL NORTE DE COAHUILA

Tipo de carrera: Técnico Superior Universitario e ingeniería

- TSU en Mantenimiento área industrial
- TSU en Mantenimiento área petróleo
- TSU en Mecatrónica área instalaciones eléctricas eficientes
- TSU en Mecatrónica área sistemas de manufactura flexible
- TSU en Procesos industriales área manufactura
- TSU en Desarrollo de negocios área mercadotecnia
- TSU en Tecnologías de la información área desarrollo de software multiplataforma
- TSU en Logística área cadena de suministros



SECRETARÍA DE ECONOMÍA ESTADO DE COAHUILA DE ZARAGOZA

Periférico Luis Echeverría Álvarez #1560, Edificio Torre Saltillo Piso 12
Colonia Guanajuato Ote. CP 25286. Saltillo, Coah., México.

(52) 844 415 2162 / 844 415 2174 | Línea sin costo en México (800) 718 4230

7.2 EDUCACIÓN SUPERIOR

ACUÑA

INSTITUTO TECNOLÓGICO SUPERIOR DE CIUDAD ACUÑA

Tipo de carrera: Superior universitaria

- Ing. Industrial
- Ing. Electromecánico

- Ing. en Sistemas Computacionales
- Ing. en Gestión Empresarial
- Ing. Mecatrónico

UNIVERSIDAD VIZCAYA DE LAS AMÉRICAS CAMPUS ACUÑA

Tipo de carrera: Superior universitaria

- Ing. en Procesos de Manufactura
- Lic. en Comercio Internacional y Aduanas
- Lic. en Administración de Empresas
- Lic. en Derecho
- Lic. en Educación
- Lic. en Contaduría Pública

CENTRO DE ESTUDIOS SUPERIORES DE CIENCIAS Y HUMANIDADES

Tipo de carrera: Superior universitaria

- Lic. en Psicología
- Lic. en Derecho y Ciencias Sociales
- Lic. en Contaduría Pública

NAVA

UNIVERSIDAD TECNOLÓGICA DEL NORTE DE COAHUILA

Tipo de Carrera: Técnico Superior Universitario e Ingeniería

- Ing. en Mecatrónico
- Ing. en Desarrollo e Innovación Empresarial
- Ing. en Mantenimiento Industrial
- Ing. en Sistemas Productivos
- Ing. en Tecnologías de la Información y Comunicación
- Lic. en Innovación de Negocios y Mercadotecnia

PIEDRAS NEGRAS

UNIVERSIDAD POLITÉCNICA DE PIEDRAS NEGRAS

Tipo de carrera: Superior universitaria



SECRETARÍA DE ECONOMÍA ESTADO DE COAHUILA DE ZARAGOZA



Periférico Luis Echeverría Álvarez #1560, Edificio Torre Saltillo Piso 12
Colonia Guanajuato Ote. CP 25286. Saltillo, Coah., México.



(52) 844 415 2162 / 844 415 2174 | Línea sin costo en México (800) 718 4230



Secretaría de Economía

- Lic. en Comercio Internacional y Aduanas
- Ing. en Tecnología Ambiental
- Ing. en Robótica

UNIVERSIDAD AUTÓNOMA DE PIEDRAS NEGRAS

Tipo de carrera: Superior universitaria

- Lic. en Enfermería
- Lic. en Comercio Exterior y Trámite Aduanero
- Lic. en Mercadotecnia
- Lic. en Derecho
- Lic. en Ciencias Químicas

UNIVERSIDAD VIZCAYA DE LAS AMÉRICAS CAMPUS PIEDRAS NEGRAS

Tipo de carrera: Superior universitaria

- Lic. en Administración de Empresas
- Lic. en Arquitectura
- Lic. en Comercio Internacional y Aduanas
- Lic. en Contaduría Pública
- Lic. en Criminología
- Lic. en Derecho
- Lic. en Diseño Gráfico
- Lic. en Educación
- Lic. en Nutrición
- Ing. en Procesos de Manufactura

ZARAGOZA

UNIVERSIDAD CNCI CAMPUS ZARAGOZA

Tipo de Carrera: Superior

- Lic. en Gestión Turística

7.3 POSGRADO

ACUÑA

INSTITUTO TECNOLÓGICO SUPERIOR DE CIUDAD ACUÑA

Tipo de carrera: Posgrado

- Maestría en Ingeniería Administrativa

Fuente: Anuario Estadístico de Educación Superior, Ciclo Escolar 2022-2023. Asociación Nacional de Universidades e Instituciones de Educación Superior



SECRETARÍA DE ECONOMÍA ESTADO DE COAHUILA DE ZARAGOZA



Periférico Luis Echeverría Álvarez #1560, Edificio Torre Saltillo Piso 12
Colonia Guanajuato Ote. CP 25286. Saltillo, Coah., México.



(52) 844 415 2162 / 844 415 2174 | Línea sin costo en México (800) 718 4230



Secretaría de Economía

8. CALIDAD DE VIDA

La Región Norte cuenta con un variado número de lugares y centros turísticos, recreativos y de interés familiar. A continuación, se presentan datos generales de la región.

8.1 TURISMO

	AUDITORIOS	BIBLIOTECAS	CENTROS CULTURALES	CINES	MUSEOS	TEATROS
Acuña		2	1	1	1	1
Allende		2	1			
Guerrero	1	1	1			
Hidalgo		1				
Jiménez	1	2				
Morelos		1			2	
Nava		3		1		
Piedras Negras	2	4	4	2	2	2
Villa Unión		1	1		1	
Zaragoza		2	2		1	

La siguiente tabla ilustra el total de los establecimientos por municipio.

	Alimentos y bebidas	Hospedaje	Balnearios	Agencias de viaje	Campos de golf	Renta de autos	Transporte turístico
Acuña	190	16	6	11		4	
Allende	65	8					
Guerrero	6	46					
Hidalgo	13						
Jiménez	16	2	1				
Morelos	28	4					
Nava	61	6					
Piedras Negras	269	20	7	24		8	1



SECRETARÍA DE ECONOMÍA ESTADO DE COAHUILA DE ZARAGOZA

Periférico Luis Echeverría Álvarez #1560, Edificio Torre Saltillo Piso 12
Colonia Guanajuato Ote. CP 25286. Saltillo, Coah., México.

(52) 844 415 2162 / 844 415 2174 | Línea sin costo en México (800) 718 4230

Villa Unión	22	1	1				
Zaragoza	46	2	3				

Fuente: Secretaría de Turismo y Desarrollo de Pueblos Mágicos.

7.2 "PUEBLOS MÁGICOS"

GUERRERO, COAHUILA.

Ubicado en la región norte de Coahuila y limita con los municipios de Nava, Hidalgo, Juárez y Villa Unión, así como con el país vecino (Estados Unidos). Se localiza a 476 kilómetros aproximadamente de la capital del Estado.

Febrero de 1836, pasaron por el lugar las fuerzas de Santa Anna a combatir a los texanos rebeldes.

Se nombró así en honor al caudillo insurgente general Vicente Guerrero.

Fundado en 1702 por el Capitán Diego Ramón con el nombre de "Real Presidio de San Juan Bautista del Río Grande del Norte", es uno de los municipios más antiguos del Norte de Coahuila. En el siglo XVIII fue el punto de partida para las expediciones que fundaron los pueblos mexicanos de Texas.

Formidable Pueblo Mágico para viajar en el tiempo al recorrer las ruinas y obras arquitectónicas de gran esplendor como la Misión de San Bernardo, monumento que resguarda vestigios que los monjes franciscanos dejaron en su afán por evangelizar a los nativos. Cuenta con una gran riqueza de edificios históricos, panteón y casas habitación catalogadas patrimonio por el INAH.

Poseedor de abundante fauna, es uno de los principales destinos con ranchos cinegéticos destinados a la crianza de magníficos ejemplares de venado cola blanca texano, palomas y otras especies.

Gastronomía

Figuras de hoja de tamal y con sandías

Panes de maíz

Conos de leche quemada

Actividades

Tallado de madera y uso de cuerno de venado para hacer tazas, molcajetes, cofres.

Dijes de cuerno de venado

Principales Atractivos Turísticos

Misión de San Bernardo: Fundada el 20 de mayo de 1702 por el Capitán Diego Ramón y Fray Alonso González. En 1750



SECRETARÍA DE ECONOMÍA ESTADO DE COAHUILA DE ZARAGOZA

 Periférico Luis Echeverría Álvarez #1560, Edificio Torre Saltillo Piso 12
Colonia Guanajuato Ote. CP 25286. Saltillo, Coah., México.

 (52) 844 415 2162 / 844 415 2174 | Línea sin costo en México (800) 718 4230

la misión contaba con grandes instalaciones que incluían: iglesia, convento, talleres para los trabajos de hilado y tejido, un granero, casas habitación para los indígenas y un camposanto; instalaciones de las cuales sólo quedan los vestigios. Actualmente sólo queda en pie la iglesia nueva que se empezó a construir de 1762 a 1767, sin que llegara a terminarse. Es el único edificio en pie de la época misional con que cuenta Coahuila.

Iglesia de San Juan Bautista: Se construyó de 1703 a 1780 para el servicio religioso de la tropa y sus familias, se encuentra ubicada al este de la plaza municipal del pueblo, como se describe la existencia de una iglesia en la Plaza de Armas en la época del Presidio. Cuenta con espacio para el coro en el balcón, bautisterio, campanario, sacristía y atrio.

Otros Atractivos

Parque "La Pedrera"
Parque "Los Bañaderos"
Taller de vino creación en Casa Boutique "Las Prudencianas"
Actividades como Picnics, o Cine al aire libre en el "Árbol de Alicia"
Panteón de San Juan Bautista del siglo XIX
Paseos en Lago Artificial (Hotel "El Chalol")
Presidencia Municipal y Mural interior
Plaza Vicente Guerrero
Misión de Francisco Solano
Casa de la Cultura
Vitivinícola Don Baldomero
El Paso las Islas
Tramo del Camino Real a los Texas que atraviesa la localidad
90 ranchos para caza cinegética

Actividades y Festividades

Feria de la Sandía (julio)
Festival del Globo (julio)
Festival "Aniversario de la fundación de Guerrero", (marzo)
Celebraciones de nuestra Señora de Guadalupe, 12 de diciembre

Fuente: Secretaría de Turismo y Desarrollo de Pueblos Mágicos.



SECRETARÍA DE ECONOMÍA ESTADO DE COAHUILA DE ZARAGOZA



Periférico Luis Echeverría Álvarez #1560, Edificio Torre Saltillo Piso 12
Colonia Guanajuato Ote. CP 25286. Saltillo, Coah., México.



(52) 844 415 2162 / 844 415 2174 | Línea sin costo en México (800) 718 4230



Secretaría de Economía

9. DIRECTORIO

Secretaría de Economía

Perif. Luis Echeverría No. 1560 Piso 12
Edificio Torre Saltillo, Col. Guanajuato. C.P. 25286
Saltillo, Coahuila, México.
Tel. +52 (844) 415-1714, 415-4053, 415-2162
Lada sin costo. 01-800-718-4230
Email: diegoarmando.escobar@coahuila.gob.mx

Presidencia Municipal de Acuña

Guerrero y Galeana S/N, Centro, 26200
Acuña, Coahuila, México
Tel. +52 (877) 773-0871, 773-1429

Presidencia Municipal de Allende

Guerrero No. 601 norte, Centro, 26530
Allende, Coahuila, México,
Tel. +52 (862) 621-0064, 621-0621

Presidencia Municipal de Guerrero

Lic. Raúl López Sánchez No. 38
Guerrero, Coahuila, México
Tel. +52 (862) 626-4222, 626-4019

Presidencia Municipal de Hidalgo

Morelos y Porfirio Díaz S/N, Centro, 26670
Hidalgo, Coahuila, México
Tel. +52 (867) 736-2075, 734-0110

Presidencia Municipal de Jiménez

Hidalgo No. 100 norte, Centro, 26400
Jiménez, Coahuila, México
Tel. +52 (878) 786-0007, 786-0069

Presidencia Municipal de Morelos

Juárez No. 306 norte, Centro, 26500
Morelos, Coahuila, México
Tel. +52 (862) 624-0018, 624-0017



SECRETARÍA DE ECONOMÍA ESTADO DE COAHUILA DE ZARAGOZA



Periférico Luis Echeverría Álvarez #1560, Edificio Torre Saltillo Piso 12
Colonia Guanajuato Ote. CP 25286. Saltillo, Coah., México.



(52) 844 415 2162 / 844 415 2174 | Línea sin costo en México (800) 718 4230



Secretaría de Economía



Presidencia Municipal de Nava

Zaragoza No. 105, Centro, 26170
Nava, Coahuila, México
Tel. +52 (862) 624-5251, 624-5385, 624-5386

Presidencia Municipal de Piedras Negras

Av. 16 de Septiembre y Monterrey S/N
Colonia Las Fuentes, C.P. 26010
Piedras Negras, Coahuila, México
Tel. +52 (878) 782-6666

Presidencia Municipal de Villa Unión



Hidalgo y Cuauhtémoc S/N, Centro, 26600
Villa Unión, Coahuila, México
Tel. +52 (862) 623-0160, 623-0059

Presidencia Municipal de Zaragoza

Allende No. 104 oriente, Centro, 26450
Zaragoza, Coahuila, México
Tel. +52 (862) 626-0061, 626-0873



SECRETARÍA DE ECONOMÍA ESTADO DE COAHUILA DE ZARAGOZA

-  Periférico Luis Echeverría Álvarez #1560, Edificio Torre Saltillo Piso 12
Colonia Guanajuato Ote. CP 25286. Saltillo, Coah., México.
-  (52) 844 415 2162 / 844 415 2174 | Línea sin costo en México (800) 718 4230